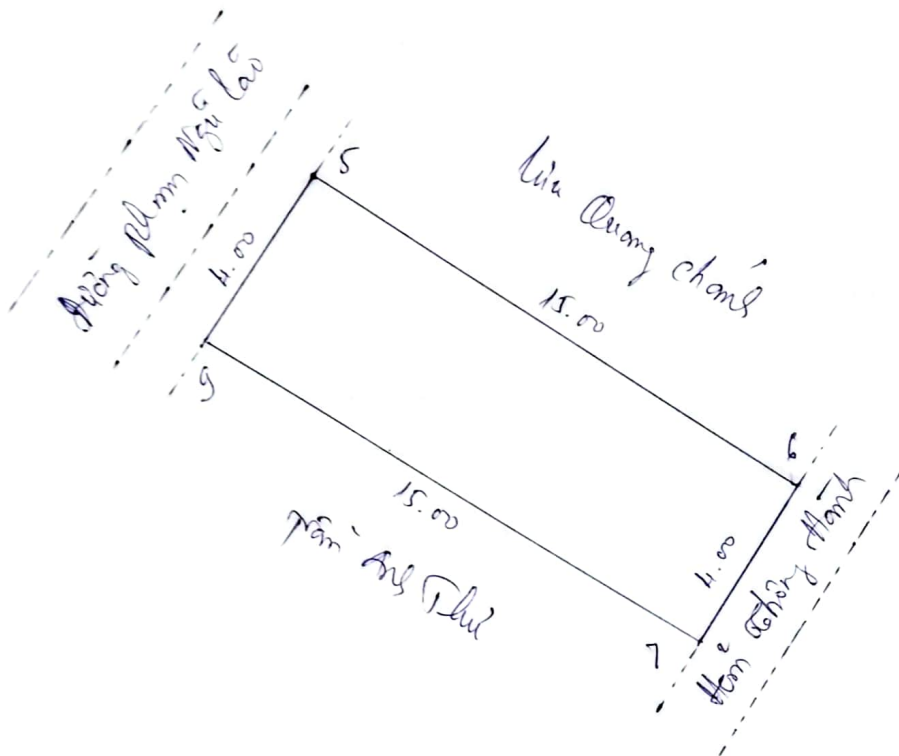


CỘNG HOÀ XÃ HỘI CHỦ NGHĨA VIỆT NAM
Độc lập - Tự do - Hạnh phúc

BẢN MÔ TẢ RANH GIỚI, MỐC GIỚI THỪA ĐẤT

Ngày 05 tháng 7 năm 2025, đơn vị đo đạc cùng với các bên liên quan và người dẫn đạc đã tiến hành xác định ranh giới, mốc giới thừa đất tại thực địa của Ông (Bà): Hứa Kim Liên đang sử dụng đất tại phường Long Xuyên, tỉnh An Giang. Sau khi xem xét hiện trạng về sử dụng đất và ý kiến thống nhất của những người sử dụng đất liền kề, người quản lý đất liền kề. Đơn vị đo đạc và các bên liên quan đã xác định ranh giới, mốc giới sử dụng đất và lập bản mô tả ranh giới, mốc giới sử dụng đất như sau:

SƠ HỌA RANH GIỚI, MỐC GIỚI THỪA ĐẤT



MÔ TẢ CHI TIẾT MỐC GIỚI, RANH GIỚI THỪA ĐẤT

- Từ điểm 5 đến điểm 6 : Điểm: 5 là trụ đá, ranh giới là vách tường
- Từ điểm 6 đến điểm 7 : Điểm: 6 là trụ đá, ranh giới là ranh trống
- Từ điểm 7 đến điểm 9 : Điểm: 7 là trụ đá, ranh giới là ranh trống
- Từ điểm 9 đến điểm 5 : Điểm: 9 là trụ đá, ranh giới là ranh trống


Người sử dụng đất hoặc chủ quản lý đất liền kề ký xác nhận ranh giới, mốc giới sử dụng đất:

STT	Tên người sử dụng đất, người quản lý đất liền kề	Đồng ý (Ký tên)	Không đồng ý	
			Lý do không đồng ý	Ký tên
1	Bà Trần Anh Thư			
2				
3				
4				
5				


Tình hình biến động ranh giới thửa đất (thời điểm có giấy tờ về quyền sử dụng đất hoặc thời điểm được cấp giấy chứng nhận trước đó) và tình hình tranh chấp đất đai (nếu có):

.....
.....
.....

Người sử dụng đất


Á Kim Liên

Người dẫn đạc


Đặng Minh Tuấn

Cán bộ đo đạc


Lê Quốc Huy